FICHE ACTION 2.3.2
VALORISER LES ESPACES À ENJEUX ÉCOLOGIQUES

RAPPEL DE LA PROBLÉMATIQUE

Le Cap Corse est riche d'une végétation diversifiée et spécifique liée notamment à son insularité. De nombreux espaces à forte valeur écologique y ont été remarqués, de l'inventaire au classement. Non encore exploités ou mis en valeur, ces espaces et leurs espèces parfois remarquables peuvent devenir des points d'intérêts notamment en lien avec le développement du tourisme vert.

Valoriser ces espaces et/ou ces espèces est un enjeu soit à l'échelle du Cap dans son ensemble, soit à l'échelle locale, soit au niveau d'un site. Cette mise en valeur aurait, comme intérêt, une meilleure connaissance pour une meilleure préservation. Il s'agit de trouver le bon équilibre pour ne pas produire l'effet inverse.

PRINCIPES D'ACTIONS

- Valoriser par la mise en accès, l'accueil et l'interprétation de sites d'intérêt remarquable ;
- Valoriser par l'information les sites fréquentés au quotidien, notamment, pour la préservation des sites fragiles ;
- Favoriser la publication de brochures dédiées à la sensibilisation aux enjeux écologiques.

CARTE DES ESPACES NATURELS

Espaces naturels de grandes valeurs :
Réserve Naturelle de Corse, Arrêté de protection de biotope, Sites naturels inscrits ou classés, Réseau Natura 2000 (ZPS et ZSC), ZNIEFF de types 1 et 2

SITES OU TERRITOIRES CONCERNÉES
L'ensemble des communes du Cap Corse.

ACTEURS CONCERNÉS
Les communes, urbanistes, paysagistes, agriculteurs, la Communauté de Communes du Cap Corse.

OBJECTIFS

- Sensibiliser les habitants et des touristes à la richesse écologique du Cap Corse ;
- Proposer des pistes de valorisation des habitats et des espèces contribuant à l'attractivité touristique du Cap Corse.

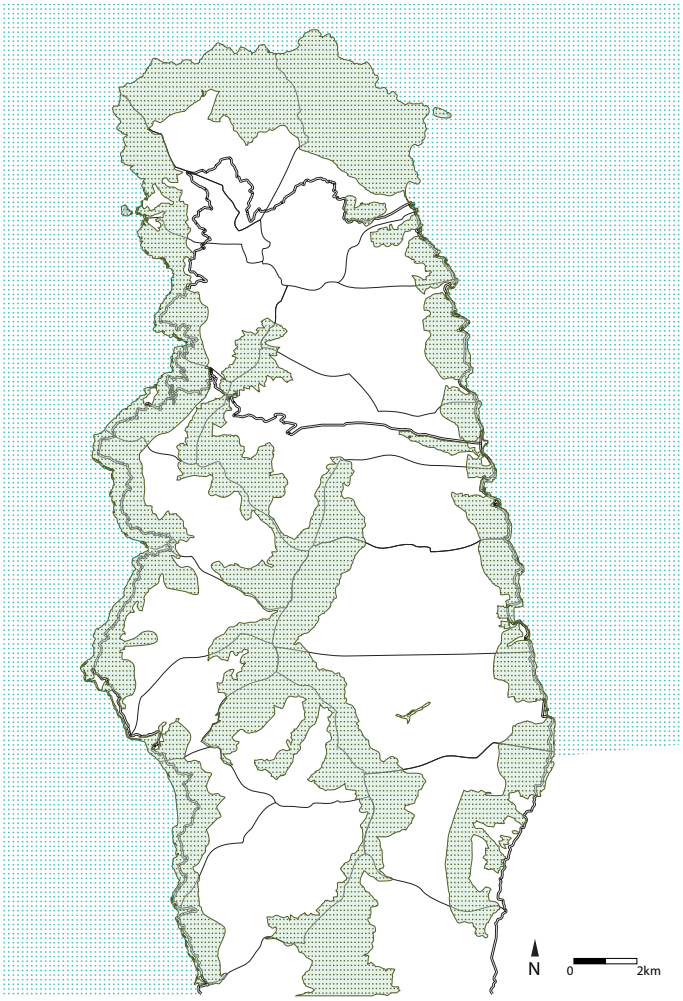

PARTENAIRES À MOBILISER
Conservatoire du Littoral / DREAL Corse / Conservatoire botanique de Corse

Valoriser par la mise en accès, l'accueil et l'interprétation de sites d'intérêt remarquable





Qu'il s'agisse d'une zone humide de la Pointe du Cap, d'un fond de vallon à l'ambiance tropicale à Sisco, d'espaces dunaires à Ersa, des crêtes de la Serra où règnent les lichens et autres végétations moutonnées de landes et de pelouses, ou bien des roches à l'enherbement étonnant et remarquable comme sur l'ilôt de Capense, le Cap Corse recèle des milieux très différents aux ambiances végétales diversifiées, accueillant parfois des espèces remarquables, rares et protégées.

Il peut être proposé de développer des circuits de découverte, soit au travers des sentiers existants, en définissant des boucles et des points d'arrêt d'interprétation, soit en aménageant des circuits sur platelage pour les zones humides, les dunes, et pourquoi pas aussi en forêt. Des belvédères ou plateformes d'interprétation peuvent y être installés, ainsi que des parcours d'interprétation à la signalétique simple, à l'échelle des espaces.

Il s'agit de compléter la découverte paysagère du Cap par des "spots" écologiques, permettant aux touristes de ponctuer leurs visites par des informations sur la richesse de la biodiversité capcorsine.

Certains sites remarquables, peuvent être aménagés pour accueillir spécifiquement les visiteurs sans menacer les milieux. L'aménagement de points d'accueil peut permettre justement de canaliser et maîtriser la fréquentation.

Les aménagements doivent rester simples et s'intégrer au milieu.

Passerelle d'accès et plateforme d'interprétation en zone humide

Plaque d'interprétation
de la lande, sommet du Pic du Montalet (81)

Valoriser par l'information les sites fréquentés au quotidien

A l'exemple des tamaris de la plage d'Ogliastro, situés sur l'arrière-plage et directement aux abords de l'espace de stationnement, de nombreux sites bénéficiant d'une végétation d'intérêt existent sur le Cap, le long des sentiers, des voies de circulations, aux abords des hameaux et même à l'intérieur. Informer à l'aide d'un panneau didactique, simple et clair (à destination de tout public) peut permettre d'une part de valoriser le lieu, mais aussi d'alerter le public sur son ntérêt et sur le respect à y apporter.

Fourrés de Tamarix Africana sur la plage de la marine d'Albo, inclus dans la zone ZNIEFF de Type I n°940030886 “Basse Vallée de U Guado Grande - Marine d'Albo” à Ogliastro.

Borne d'information ludique en bois/métal

Préserver les sites fragiles

Certains sites comme les spots de Woodwardia radicant à Sisco, peuvent difficilement accueillir le grand public, sous peine d'une sur-fréquentation nuisible au milieu naturel. La remarquabilité peut cependant être valorisée au travers d'un discours sur les sites d'information de la commune mais aussi de la communauté de communes et sur les brochures touristiques et de découverte du territoire.

Valoriser par la reprise des thèmes écologiques au quotidien

Les plantations de village, de jardin et l'accompagnement des routes

A l'image des Tamaris rencontrés sur les espaces publics d'une grande majorité de marines, il peut être traduit dans les plantations "maîtrisées", les valeurs écologiques locales.

Les arbres peuvent particulièrement bien traduire cette orientation, avec la plantation de châtaigniers, de chênes verts qui seront guidés en entrée de village sur les places publiques, ou d'autres essences localement rencontrées à l'état "sauvage" (tenant bien souvent leur origine de la main de l'homme).

Il existe un travail remarquable sur les causes et les conséquences de la présence de plantes invasives sur le territoire corse et leur impact (banalisation) sur le paysage. Ce travail est complété d'une liste de plantes locales et de leurs utilisations possibles dans les jardins qu'il serait bon de rendre plus accessible et de diffuser auprès des habitants, leur permettant de connaître leur palette végétale locale et de s'inspirer de celle-ci pour l'aménagement de leurs espaces extérieurs (jardins, terasses, balcons) en fonction des besoins et vocations de chaque espace.

Ce travail sous forme de charte à destination à l'ensemble des professionnels de l'horticulture et du paysage, des collectivités locales et les services de l'Etat mériterait d'être plus largement diffusé et mieux pris en compte.

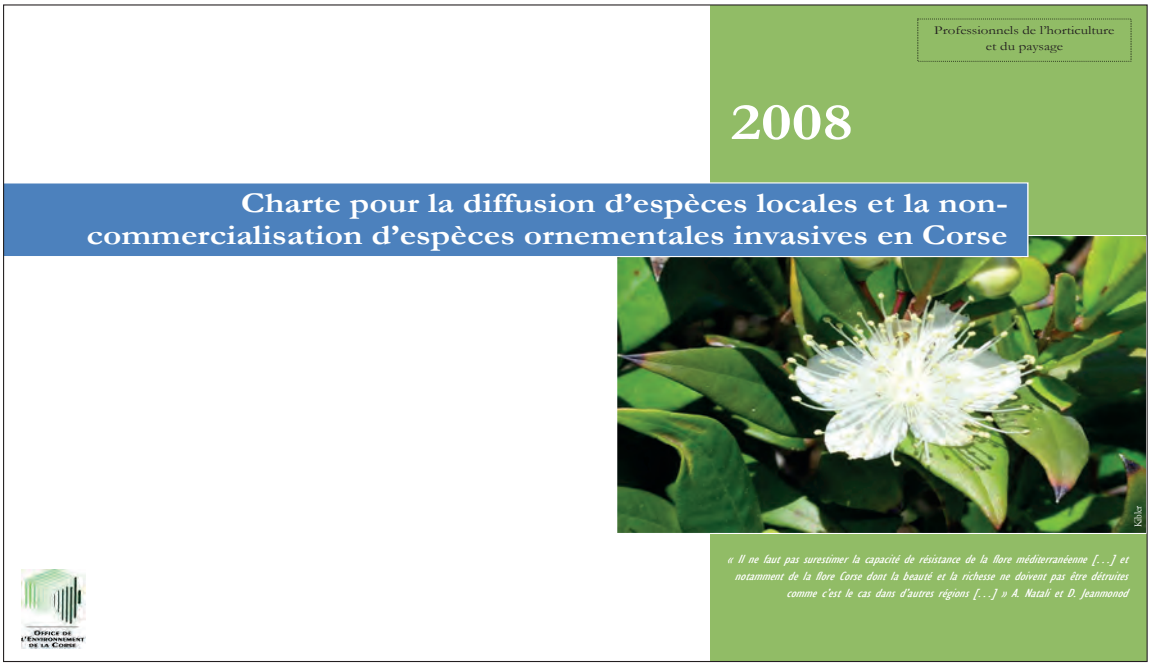

Document publié par l'Office de l'Environnement de la Corse

Symbolique graphique et certifIcation

Les valeurs écologiques peuvent s'installer également au travers des documents de communication touristique, ainsi qu'au travers des appellations, mais aussi d'établissements comme le Conservatoire Botanique National de Corse (CBNC) par exemple, affirmant ainsi la caractéristique naturelle singulière du Cap. Le CBNC propose un partenariat avec les différents acteurs, garantissant ainsi l'origine des espèces autochtones produites en Corse en les certifiant.

Favoriser la publication de brochures dédiées à la sensibilisation aux enjeux écologiques

Le site de la communauté de communes du Cap Corse présente une page d'information succinte sur la flore du Cap, qui, étant donné sa richesse, mériterait tout à la fois pour les habitants et pour les visiteurs, un ouvrage dédié, illustré et cartographié.

Le Cap Corse partage son royaume végétal entre maquis, forêts et zones humides, devenus des hauts-lieux de l'observation scientifique et de l'écologie. Pas moins de 21 plantes remarquables y sont recensées. De quoi susciter l'intérêt du Conservatoire du Littoral, qui y a acquis, entre 1984 et 2010, 670 hectares à la Pointe du Cap Corse (communes de Rogliano, Ersa ,Centuri et bientôt Morsiglia). La gestion de ces zones protégées (Natura 2000, Conservatoire, Réserve naturelle, sentier des douaniers) est assurée par l'association Finocchiarola-Pointe du Cap Corse qui associe étroitement les communes-membres, l'association des amis du parc naturel de Corse, le Conseil général, l'Office de l'Environnement et la Dreal.

Extrait du site internet de la communauté de communes du Cap Corse www.destination-cap-corse.com.

QUELQUES EXPÉRIENCES INTÉRESSANTES

- L'association les Sentiers de Lumière au travers de son site internet donnant des informations sur la flore locale du Cap Corse ;
- Les brochures du Conservatoire du Littoral et leur site internet.

AUTRES ACTIONS DE LA CHARTE

Fiche Action 2.2.4 Valoriser les ripisylves
Fiche Action 3.1.1 Valoriser les sentiers existants et en développer de nouveaux pour une mise en réseau à l'échelle du Cap Corse

Une mission menée de mars 2014 à décembre 2015 par Terre en vue, collectif des paysagistes / Stéphane Baumeige, architecte du patrimoine / Ateliers Dynamiques Urbaines, urbanistes / l'ADÉUS, sociologues /Studio madehok, agence de communication

Maître d'ouvrage COMMUNAUTÉ DE COMMUNES DU CAP CORSE

Assistance à Maîtrise d'Ouvrage escoffier

Financée par UNION EUROPÉENNE La Charte paysagère et architecturale du Cap Corse est cofinancée par l'Union européenne. L'Europe s'engage en Corse avec le Fonds européen de développement régional.